



АДМИНИСТРАЦИЯ ГОРОДА ПЕРМИ
ДЕПАРТАМЕНТ ЗЕМЕЛЬНЫХ ОТНОШЕНИЙ

РЕШЕНИЕ

о размещении объектов № 925 от 23.05.2019

г. Пермь, ул. Сибирская, 15

Департамент земельных отношений администрации города Перми в соответствии с пунктом 3 ст. 39.36 Земельного кодекса Российской Федерации, Положением о порядке и условиях размещения объектов на землях или земельных участках, находящихся в государственной или муниципальной собственности, на территории Пермского края без предоставления земельных участков и установления сервитутов, утвержденным постановлением Правительства Пермского края от 22.07.2015 № 478-п

разрешает АО «Газпром газораспределение Пермь» (ИНН 5902183841, ОГРН 1025900512670, место нахождения: 614000, Пермский край, г. Пермь, ул. Петропавловская, 43)

размещение объекта: газопровод давлением до 1,2 Мпа, для размещения которого не требуется разрешения на строительство, к жилому дому по ул. Болотной, 39

способ размещения объекта: подземный

на землях: государственная собственность на которые не разграничена, собственность муниципального образования г. Пермь

на срок: 11 месяцев

местоположение: г. Пермь, Ленинский район, ул. Болотная.

Территория, согласно схеме, расположена в зоне с особыми условиями использования территорий: охранный зона объектов электросетевого хозяйства, приаэродромная территория аэродрома аэропорта Большое Савино; в зоне катастрофического затопления.

АО «Газпром газораспределение Пермь»:

1. Соблюдать правила охраны электрических сетей, установленные постановлением Правительства Российской Федерации от 24.02.2009 № 160 «О порядке установления охранных зон объектов электросетевого хозяйства и особых условий использования земельных участков, расположенных в границах таких зон».

2. Соблюдать правила охранных зон воздушного пространства, установленные постановлением Правительства Российской Федерации от 11.03.2010 № 138 «Об утверждении Федеральных правил использования воздушного пространства Российской Федерации».

3. Не допускать на земельном участке размещение объектов без обеспечения инженерной защиты таких объектов от затопления, подтопления.

4. В соответствии с пунктом 7(2) Положения о порядке и условиях размещения объектов на землях или земельных участках, находящихся в государственной или муниципальной собственности, на территории Пермского края без предоставления земельных участков и установления сервитутов,

утвержденного постановлением Правительства Пермского края от 22.07.2015 № 478-п, представить в департамент земельных отношений администрации города Перми в течении 1 месяца с момента размещения объектов материалы контрольной геодезической съемки размещенных объектов на бумажном и электронном носителях на безвозмездной основе.

В соответствии со статьей 20¹ Закона Пермского края от 14.09.2011 № 805-ПК «О градостроительной деятельности в Пермском крае» АО «Газпром газораспределение Пермь»:

1. Не позднее, чем за 10 рабочих дней до начала строительства и реконструкции безвозмездно передать в департамент градостроительства и архитектуры администрации города Перми один экземпляр копий разделов проектной документации, предусмотренных пунктом 1 части 12 статьи 48 Градостроительного кодекса Российской Федерации.

2. В течение 10 рабочих дней после окончания работ по строительству, реконструкции безвозмездно передать в департамент градостроительства и архитектуры администрации города Перми схему, отображающую расположение объекта и сетей инженерно-технического обеспечения, подписанную застройщиком (техническим заказчиком), с приложением текстового и графического описания местоположения границ охранной и санитарно-защитной зоны, перечень координат характерных точек границ такой зоны.

Приложение:

Схема предполагаемых к использованию земель или части земельного участка с координатами поворотных точек границы земельного участка (на 2 л. в 1 экз.).

Начальник отдела
предоставления земельных участков
по работе с юридическими лицами



Н.М. Санникова

Схема предполагаемых к использованию земель или части земельного участка

Объект: Газопровод давлением до 1.2 Мпа. для размещения которого не требуется разрешения на строительство к жилому дому по адресу: Пермский край, г. Пермь, р-н Ленинский, ул. Болотная, 39;

Местоположение: расположенный по адресу: Пермский край, г. Пермь, р-н Ленинский, ул. Болотная;

Площадь земель или части земельного участка: ЗУ1 = 1768 м² ;

Категория земель: земли населенных пунктов;

Вид разрешенного использования: -

Каталог координат, м

№ точки границ	X	Y
н1	519935.02	2229736.40
1	519933.63	2229736.14
2	519932.52	2229733.12
3	519928.39	2229729.88
4	519926.79	2229729.49
н2	519924.98	2229729.69
н3	519925.16	2229722.50
н4	519925.29	2229714.65
5	519942.80	2229713.31
6	519945.37	2229697.11
7	519943.32	2229697.07
8	519943.67	2229691.97
9	519946.15	2229673.09
10	519945.76	2229673.06
11	519946.41	2229668.43
12	519946.51	2229666.57
н5	519952.08	2229635.65
13	519953.50	2229635.84
14	519955.28	2229636.09
15	519956.96	2229625.67
16	519959.53	2229599.58
н6	519961.66	2229552.15
н7	519973.22	2229552.06
н8	519973.10	2229562.06
н9	519971.20	2229562.08
н10	519969.60	2229599.19
н11	519966.49	2229618.01
17	519953.20	2229674.78
18	519949.64	2229709.38
19	519951.11	2229710.90
н12	519951.02	2229723.93
н13	519936.55	2229723.31
н14	519935.15	2229723.27
н15	519934.97	2229732.22

Система координат: МСК59

Описание границ смежных землепользователей:

От точки 1 до точки н2 - земельный участок 59:01:2010335:71;

От точки н2 до точки н3, от н13 до н15 - земельный участок 59:01:0000000:41615;

От точки н3 до точки н4,от 12 до н5,от 16 до н7,от н8 до 17,от 19 до н13,от н15 до 1 - земли общего пользования;

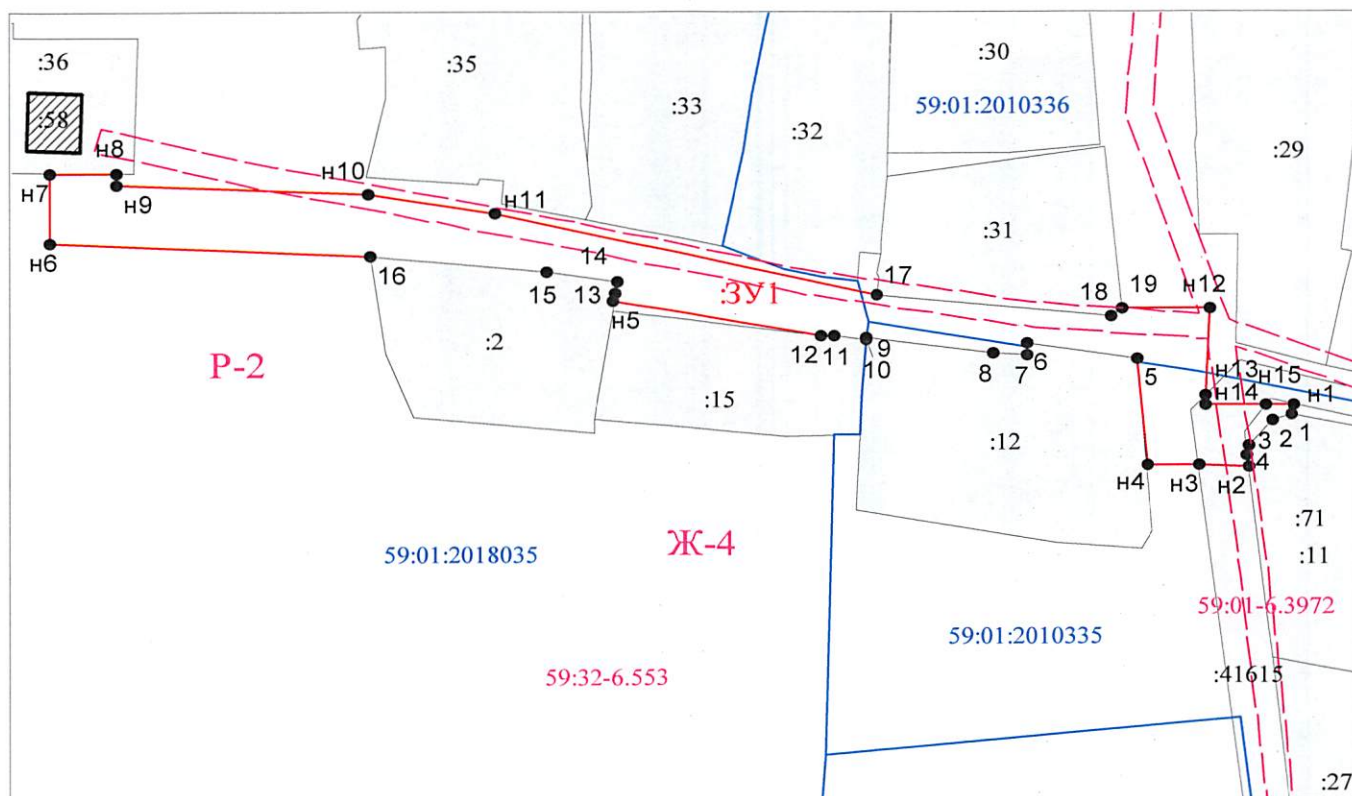
От точки н4 до точки 10 - земельный участок 59:01:2010335:12;

От точки 10 до точки 12 - земельный участок 59:01:2010335:15;

От точки н5 до точки 16 - земельный участок 59:01:2018035:2;





От точки 16 до точки 16 - земельный участок 59:01:2018035:36;

От точки 17 до точки 19 - земельный участок 59:01:2010336:31.



Масштаб 1:1200

Условные обозначения:

- | | |
|---|---|
|  | Граница охранных и территориальных зон |
|  | Существующая часть границы, сведения о которой достаточны для определения её местоположения |
| • | Характерная точка границы, сведения о которой позволяют однозначно определить ее положение на местности |
| 36 | Кадастровый номер земельного участка |
| 1 | Номер существующей точки границы земельного участка или части участка |
|  | Граница кадастрового деления |
| 59:01:2018035 | Номер кадастрового квартала по сведениям ГКН |
| n1 | Обозначение характерной точки границ |
|  | Граница образуемого земельного участка |
| 3У1 | Обозначение образуемого земельного участка |
| | Обозначение территориальной зоны |
| | Обозначение охранный зоны |

Заявитель: АО "Газпром газораспределение Пермь", по доверенности: Е.И. Русова

(подпись, расшифровка подписи)

МП (для юридических лиц и индивидуальных предпринимателей)